

# 1. Schweizer LANDSCHAFTS KONGRESS



## SCHÖNE AUSSICHTEN?

Die anhaltende wirtschaftliche und gesellschaftliche Dynamik verändert unseren Lebensraum, unsere Städte und Agglomerationen, aber auch die ländlichen Gebiete und Postkartensujets rasant. Der Landschaft kommt dabei eine Schlüsselrolle zu: Als Begriff kann sie unterschiedliche Ansprüche und Herausforderungen in Beziehung setzen und vermitteln, als Raum wird sie immer stärker zum begehrten Gut. Bestehende Bilder und Werte müssen überdacht werden. Schöne Aussichten für die Landschaft bedingen den Schritt weg vom Verlust- und Problemmanagement zur Entwicklung von Ideen und Visionen für den Umgang mit unterschiedlichsten Landschaftstypen und -räumen, deren Entwicklung und die Gestaltung. Der Landschaftskongress soll die Aussichten ausloten – im Hinblick auf das Wohlbefinden der Menschen, aber auch der Vielfalt von Flora und Fauna. In diesem Sinne heisse ich Sie Im Namen der Trägerschaft des 1. Schweizer Landschaftskongresses sowie der verschiedenen Partner herzlich willkommen und wünsche viel Inspiration und anregende Diskussionen.

Urs Steiger, Präsident OK und Forum Landschaft

### Träger

Forum Landschaft | Akademie der Naturwissenschaften Schweiz SCNAT | Eidg. Forschungsanstalt für Wald, Schnee und Landschaft WSL | Bundesamt für Umwelt BAFU | Bundesamt für Raumentwicklung ARE | Bundesamt für Kultur BAK | Bundesamt für Landwirtschaft BLW | Ingenieur- und Architektenverein SIA | Pro Natura | Konferenz der Beauftragten für Natur- und Landschaftsschutz KBNL | Kantonalplanerkonferenz KPK | Bund Schweizer Landschaftsarchitekten und Landschaftsarchitektinnen BSLA | Planning of Landscape and Urban Systems PLUS, ETH Zürich | Institut für Landschaft und Freiraum ILF, Hochschule für Technik Rapperswil HSR | Kanton Luzern

### Mitfinanzierung und Unterstützung

Sophie und Karl Binding Stiftung | Stadt Luzern | Tourismus Luzern AG | Rigi Bahnen AG | Bürgenstock Resort

### Partner

Agroscope | Aqua viva | Bodenkundliche Gesellschaft der Schweiz BGS | CDE Universität Bern | Fachfrauen Umwelt ffu | Fachverband Schweizer Raumplaner FSU | Fonds Landschaft Schweiz FLS | Geographie Universität Zürich | hepia Genf | Schweizer Verband für Raumplanung EspaceSuisse | Stiftung Landschaftsschutz Schweiz SL | Université de Lausanne Géographie | Verband der Umweltfachleute svu | Vereinigung Schweiz, Stadtgärtnereien und Gartenbauämter VSSG

### Organisation

Forum Landschaft: Maarit Ströbele (Tagungsmanagement), Marcel Hunziker (WSL, Präsident Programmgruppe), Urs Steiger (Präsident OK) | SCNAT: Marcel Falk (Kommunikation), Gabriela Beauchat, Andres Jordi, Martin Kohli, Rina Wiedmer, Olivia Zwiggart

## DONNERSTAG 23.8.2018

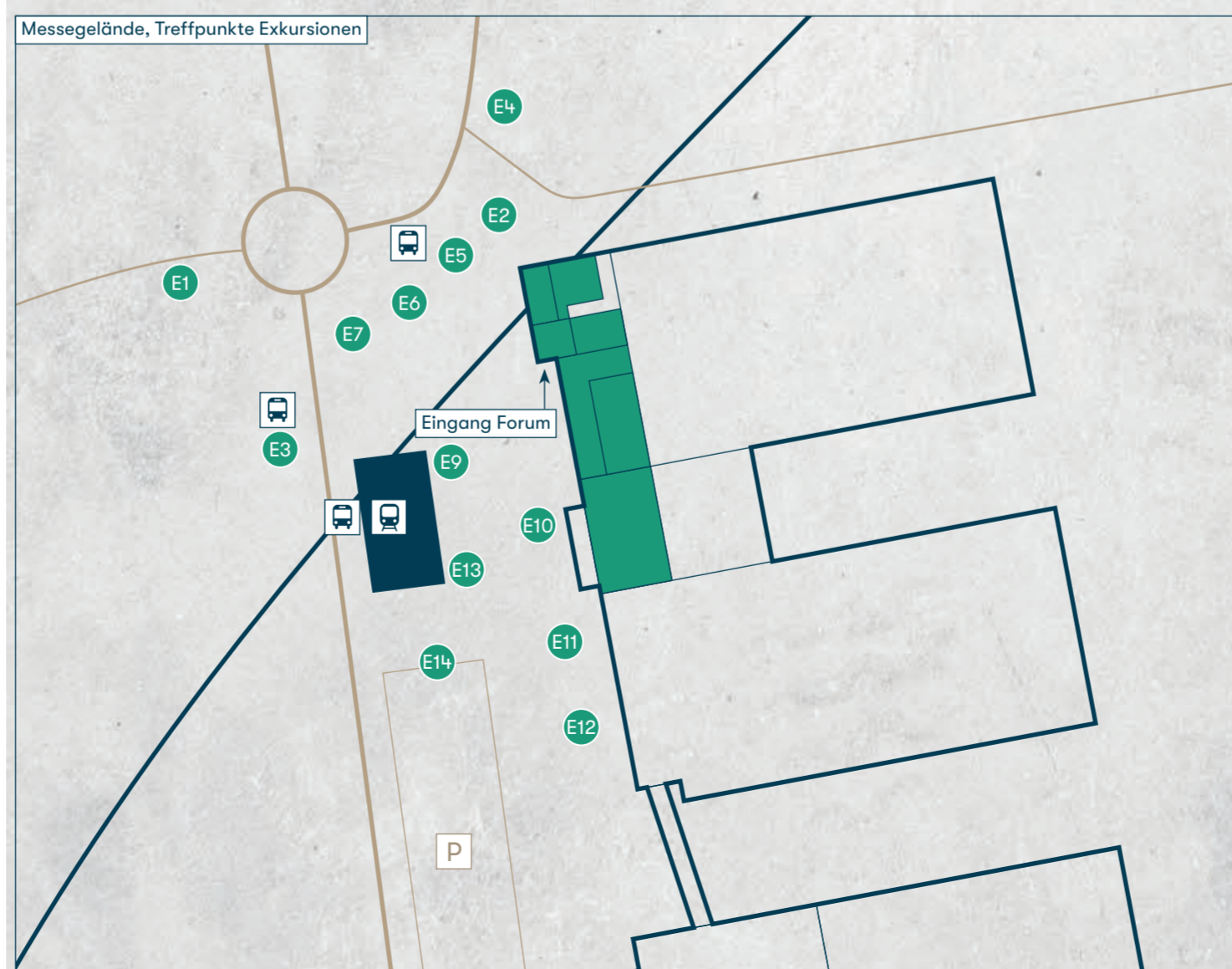
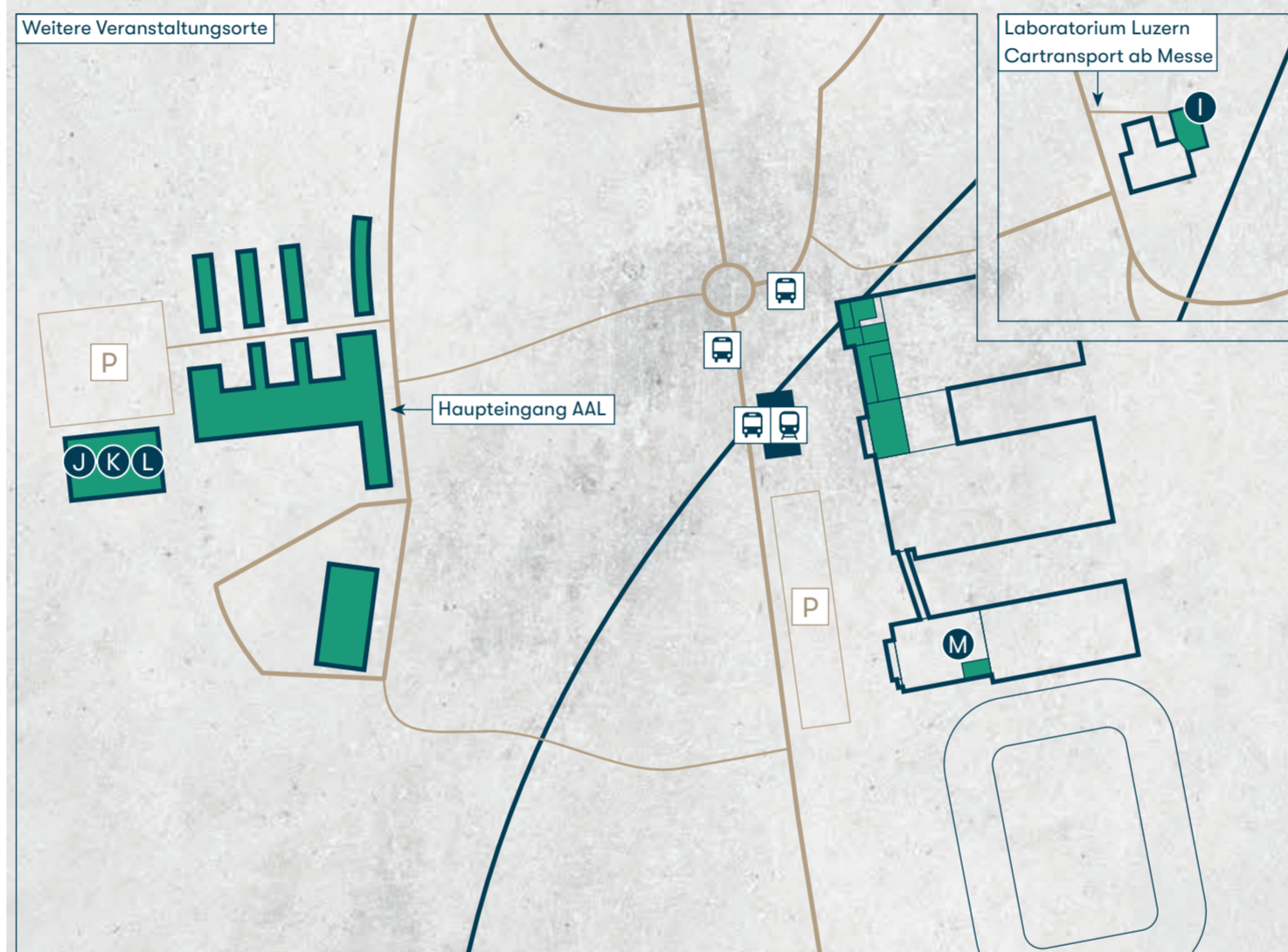
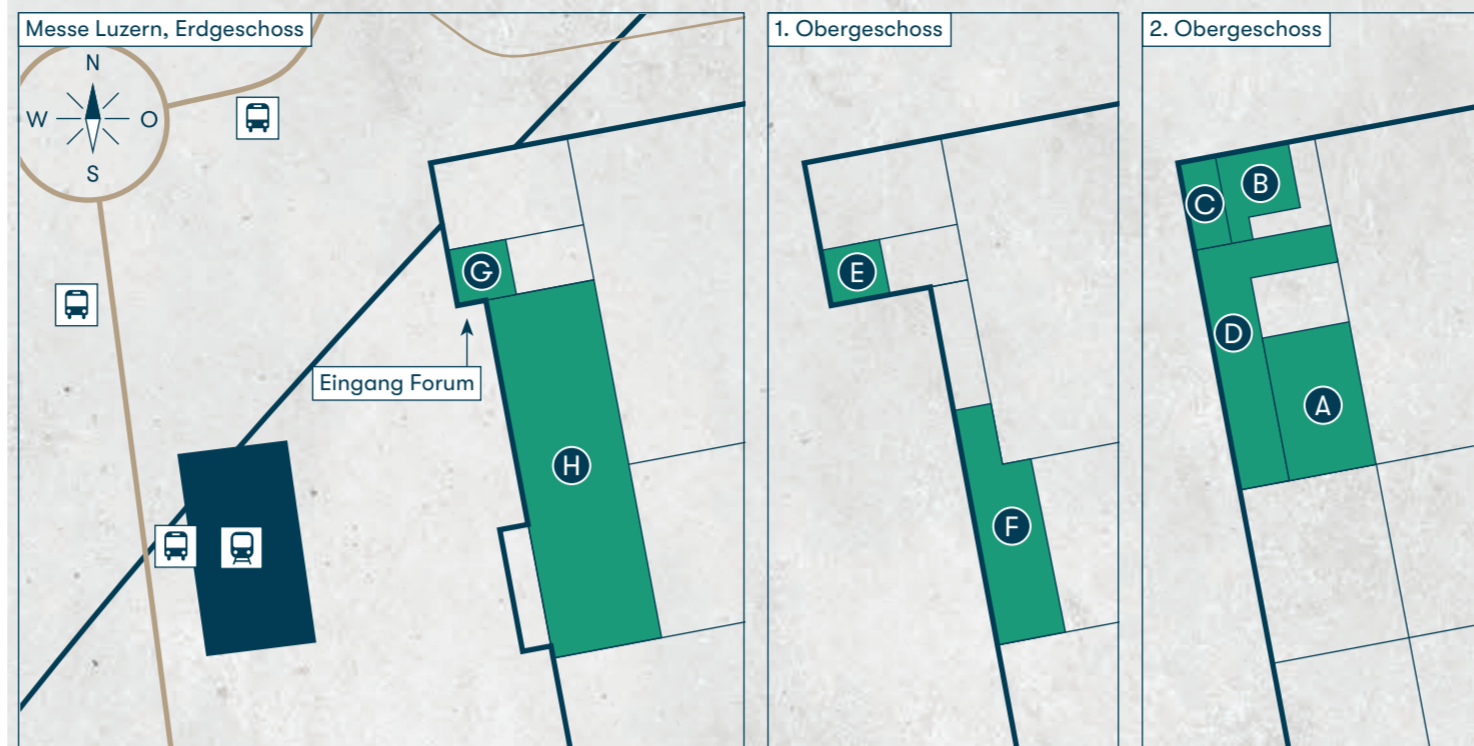
09:30	<b>A Begrüssung</b> Urs Steiger, Präsident Forum Landschaft   Konrad Steffen, Direktor WSL Moderation Vormittag: Urs Steiger, Forum Landschaft
09:40	<b>A Eröffnung</b> Marc Chardonnens, Direktor BAFU   Robert Küng, Regierungsrat Luzern
10:05	<b>A H1 Hauptreferat I: Landschaftsverständnis</b> Bernard Debarbieux, Universität Genf
10:45	<b>Pause</b>
11:15	<b>Parallelveranstaltungen I</b> <b>F P1</b> Dreamtank <b>A P2</b> Gesellschaftliche Wahrnehmung, Präferenzen und Identifikation <b>C P3</b> Landschaft vernetzt Lebensräume und schafft Vielfalt <b>M P4</b> Siedlungsentwicklung mit Wertschöpfung dank Landschaft mit Lebensqualität <b>F P5</b> Landschaftsqualität neu gestalten <b>I P6</b> 3D-Modelle zur Landschaftsentwicklung <b>B P7</b> Landschaft und Erholung <b>J P8</b> Landschaft: narrative und diskursive Konstruktionen <b>L P9</b> Neue Ansätze zu einem Landschaftsmonitoring <b>K P10</b> Kulturelle Landschaftsleistungen
12:45	<b>C Mittagessen</b> Lunchbags zum Mitnehmen
13:15	<b>Exkursionen</b> <b>E1</b> LuzernSüd Mattenhof/Allmend <b>E2</b> Luzerner Seetal <b>E3</b> Horw See <b>E4</b> Innenhöfe Stadt Luzern <b>E5</b> NEAT Nordportal/A2 Südportal Sonnenberg <b>E6</b> Bürgenstock Resort <b>E7</b> Rigi <b>E9</b> Kastanienhaine am Vierwaldstättersee <b>E10</b> Bauen ausserhalb der Bauzone im Kanton Zug <b>E11</b> Landschaftsqualitätsprojekt im Rottal <b>E12</b> Moorlandschaften/Biosphäre Entlebuch <b>E13</b> LuzernNord/Kleine Emme/Reusszopf <b>E14</b> Reussdelta Flüelen/Seedorf
18:15	<b>H Marktplatz mit Begrüssungen und Apéro</b> Poster, Stände und Videoinstallationen
19:45	<b>H Nachtessen mit Abendbeitrag</b>

## FREITAG 24.8.2018

08:15	<b>A Videopräsentation «Point de vue»</b> Marc Schwarz, Filmautor   Martina Voser, Landschaftsarchitektin   Marcel Schwarz, Produktion
08:30	<b>A Begrüssung</b> Jürg Pfister, Generalsekretär SCNAT Moderation Vormittag: Marcel Hunziker, WSL
08:40	<b>A H2 Hauptreferat II: Klimawandel und Konsequenzen für die Landschaft</b> Ulrike Tappeiner, Universität Innsbruck
09:15	<b>A H3 Hauptreferat III: Strukturwandel Alpenraum und Immobilienmarkt</b> Daniel Müller-Jentsch, Avenir Suisse
09:50	<b>Pause</b>
10:15	<b>Parallelveranstaltungen II</b> <b>E P11</b> Landschaft als Kulturerbe <b>M P12</b> Aspekte der Landnutzung im Mittelland I <b>K P13</b> Landschaft von morgen: Neue Bilder, neue Nutzungen <b>J P14</b> Energie und Landschaft <b>A P15</b> Landschaftskonzeptionen I – regional und lokal <b>L P16</b> Geschützte Landschaften: Parks als soziale Räume <b>B P17</b> Landschafts-Diskurs I <b>C P18</b> Siedlungsränder
11:45	<b>D Mittagessen</b>
12:45	<b>Parallelveranstaltungen III</b> <b>M P19</b> Aspekte der Landnutzung im Berggebiet II <b>K P20</b> Landschaft: Design, Herausforderung, Steuerung <b>E P21</b> Landschaft und Agglomeration <b>L P22</b> Biodiversität und ökologische Infrastruktur <b>J P23</b> Grenzenlos – Landschaft über Grenzen hinweg <b>A P24</b> Landschaftskonzeptionen II – national und kantonal <b>B P25</b> Landschafts-Diskurs II <b>C P26</b> Waldentwicklung und Waldgestaltung im Wandel der Zeit
14:15	<b>Pause</b> Moderation: Peter Wullschleger, BSLA
14:45	<b>A H4 Hauptreferat IV: Visionen</b> Anette Freitag, Rutgers University, New Jersey
15:25	<b>A Video Dreamtank</b>
15:35	<b>A Podiumsdiskussion:</b> Silvia Tobias, WSL   Sophie Ambroise, Landschaftsarchitektin   Karl Vogler, Nationalrat Obwalden Bernard Lehmann, Direktor BLW   Stephan Scheidegger, stv. Direktor ARE   Raimund Rodewald, Geschäftsführer SL Moderation: Urs Steiger, Präsident Forum Landschaft
16:30	<b>Ende</b>

Für Details zu den Parallelveranstaltungen siehe Rückseite.

## SITUATIONSPLÄNE



## LEGENDE

- Bahnlinie S4/S5
- Strassen
- Bahnhof Luzern Allmend/Messe
- Parkplätze
- **Veranstaltungsräume**
- A** Forum 1 (Plenarsaal, 2. OG)
- B** Forum 2 (2. OG)
- C** Forum 3 (2. OG)
- D** Foyer Plenarsaal (2. OG)
- E** Boardroom (1. OG)
- F** Galerie (1. OG)
- G** Empfang
- H** Foyer (EG)
- I** Laboratorium Luzern (Sternmattstrasse 3)
- J** Armee-Ausbildungszentrum (AAL) Grosser Saal (Murmattweg 6)
- K** Armee-Ausbildungszentrum 1 (AAL) (Murmattweg 6)
- L** Armee-Ausbildungszentrum 2 (AAL) (Murmattweg 6)
- M** Club

## MARKTPLATZ

### Poster, Stände und Videoinstallationen

Der Marktplatz ist DIE Austauschplattform zur Landschaft in der Schweiz. Die Kongressbesucherinnen und -besucher können dort ca. 90 Beiträge aus Praxis und Wissenschaft betrachten und direkt mit den Autorinnen und Autoren diskutieren, von Postern und Plakaten bis hin zu Videopräsentationen und interaktiven Modellen. Näher als am Marktplatz kommt man nicht an die Ideen zur Schweizer Landschaft heran! Zudem werden die Marktplatzbeiträge von den Teilnehmenden des Kongresses bewertet. Der beste Beitrag wird während der Abendveranstaltung prämiert.

### Themen

- Bildung
- Biodiversität
- Energie
- Erholung und Landschaft
- Gesellschaftliche Wahrnehmung und Präferenzen
- Ideen und Visionen für die Landschaft der Zukunft
- Innovative Methoden
- Kommunikation und Landschaft
- Land- und Forstwirtschaft, Energiewirtschaft, Rohstoffnutzung
- Landschaft als kulturelles Erbe
- Landschaft beanspruchen, gestalten oder bewahren?
- Landschaft und Klimawandel
- Landschaft vernetzt Lebensräume und schafft Vielfalt
- Landschaftsforschung
- Monitoring
- Parks
- Partizipation
- Politische Steuerungsinstrumente der Landschaftsentwicklung
- Rahmenbedingungen der zukünftigen Landschaftsentwicklung
- Siedlungsentwicklung

## EXKURSIONEN

### E1 LuzernSüd Mattenhof/Allmend

Ursina Fausch, Ernst Niklaus Fausch Partner AG | Anne Brandl, Universität Liechtenstein | Stefan Herfort, Stadt Luzern

### E2 Luzerner Seetal

Silvia Tobias, WSL | Hans Moos, Alt-Gemeindepräsident Ballwil | Roger Hodel, Menulog | André Duss, Dienststelle Raum und Wirtschaft Kanton Luzern (RAWI), Gebietsmanager Seetal | Lea Bischof, Gemeindepräsidentin Hochdorf

### E3 Horw See

Beatrice Durrer, Hochschule Luzern – Soziale Arbeit | Gwen Bessire, Naturschutz Gemeinde Horw | Dominik Bueckers, Studio Vulkan Landschaftsarchitektur | Matthias Merki, Landwirtschaft und Wald, Kanton Luzern

### E4 Innenhöfe Stadt Luzern

Christoph Fahrni, Fahrni Landschaftsarchitekten GmbH | Peter Bucher, abl Luzern | Steiner Sarnen Schweiz | Nadja Iseli, Skulpturen Emmen | Stefan Köppli, Landschaftsarchitekt Luzern

### E5 NEAT Nordportal/A2 Südportal Sonnenberg

Rainer Klostermann, Feddersen & Klostermann | Thomas Kloth, ASTRA

### E6 Bürgenstock Resort

Gerold Kunz, Denkmalpfleger Kanton Nidwalden | Felix Omlin, Natur- und Landschaftsschutz Kanton Nidwalden

### E7 Rigi

Herbert Bühli, Winzler + Bühli | Stefan Otz, Rigi Bahnen AG | René Stettler, «Nein! zu Rigi-Disney-World» | Theo Weber, Amt für Wald und Naturgefahren, Kanton Schwyz

### E9 Kastanienhaine am Vierwaldstättersee

Emanuel Helfenstein, Verbundprojekt Kastanienhaine Zentralschweiz | Josef Waldis, Interessengemeinschaft Pro Kastanie Zentralschweiz | Andreas Lack und Bruno Vanoni, Fonds Landschaft Schweiz FLS

### E10 Bauen ausserhalb der Bauzone im Kanton Zug

Martina Brennecke, Abteilung Natur und Landschaft, Kanton Zug | Susanna Etter, Amt für Raumplanung Zug, Kreisplanerin | Martin Pfister, Rektor Landwirtschaftliches Bildungs- und Beratungszentrum LBBZ | Jürg Goll, Direktor Ziegelei-Museum

### E11 Landschaftsqualitätsprojekt im Rottal

Carol Federer und Franz Stadelmann, Landwirtschaft und Wald, Kanton Luzern

### E12 Moorlandschaften/Biosphäre Entlebuch

Christiane Guyer, Landwirtschaft und Wald, Kanton Luzern | Richard Portmann, UNESCO Biosphäre Entlebuch

### E13 LuzernNord/Kleine Emme/Reusszopf

Reto Derungs, Burkhälter Derungs AG | Gabry Wey, Stadtplanung, Stadt Luzern | Christine Bopp, Planung und Hochbau, Gemeinde Emmen | Roman Berchtold, Berchtold.Lenzin Landschaftsarchitekten | Verein Platzhalter

### E14 Reussdelta Flüelen/Seedorf

Georges Eich, Leiter Amt für Raumentwicklung, Kanton Uri

## KONTAKT & INFORMATIONEN

### Kongressort

Messe Luzern, Horwerstrasse 87, 6005 Luzern

### Anreise

Reisen Sie mit dem ÖV an: Ab Bahnhof Luzern mit der S4/5 bis Allmend/Messe. Einzelne Parkplätze vorhanden.

### Sprachen

Konferenzsprachen sind deutsch und französisch. Die Plenarveranstaltungen werden simultan übersetzt. Parallelveranstaltungen, Exkursionen und einige englisch- oder italienischsprachige Beiträge werden nicht übersetzt.

### Fragen/Material/Technik

Wenden Sie sich ans Kongressbüro beim Empfang oder rufen Sie an auf 079 595 93 41.

### Kommunikation

Sämtliche Informationen finden Sie auf der Website landschaftskongress.ch. Folgen Sie uns auf Twitter #landschaftCH und tweeten Sie selbst.

# PARALLELVERANSTALTUNGEN

## PARALLELVERANSTALTUNGEN I Donnerstagvormittag

	<b><span>🇫</span> P1 Dreamtank – eine imaginative und narrative Maschine für die Produktion kollektiver Zukunftsbilder</b>	<b><span>🇦</span> P2 Gesellschaftliche Wahrnehmung, Präferenzen und Identifikation</b> Leitung: <a href="#">Norman Backhaus</a> , Universität Zürich	<b><span>🇨</span> P3 Landschaft vernetzt Lebensräume und schafft Vielfalt</b> Leitung: <a href="#">Bronwyn Price</a> , WSL	<b><span>🇲</span> P4 Siedlungsentwicklung mit Wertschöpfung dank Landschaft mit Lebensqualität</b> Leitung: <a href="#">Peter Lehmann</a> , 2030etc. ag und <a href="#">sanu future learning ag</a>	<b><span>🇪</span> P5 Landschaftsqualität neu gestalten</b> Leitung: <a href="#">Thomas Scheurer</a> , SCNAT	<b><span>🇮</span> P6 3D-Modelle zur Landschaftsentwicklung</b> Leitung: <a href="#">Ulrike Wissen</a> , ETH Zürich	<b><span>🇪</span> P7 Landschaft und Erholung</b> Leitung: <a href="#">Dominik Siegrist</a> , HSR	<b><span>🇯</span> P8 Landschaft: narrative und diskursive Konstruktionen</b> Leitung: <a href="#">Olivier Graefe</a> , Université de Fribourg	<b><span>🇯</span> P9 Neue Ansätze zu einem Landschaftsmonitoring</b> Leitung: <a href="#">Felix Kienast</a> , WSL	<b><span>🇰</span> P10 Kulturelle Landschaftsleistungen</b> Leitung: <a href="#">Annemarie Bucher</a> , ZHdK
11:15	<b>Startzeiten 11:15   12:00</b> Die Zukunft der Landschaft fordert nicht nur eine intellektuelle Auseinandersetzung; als persönlicher wie gesellschaftlicher Lebensraum betrifft sie auch unsere affektiven und imaginativen Seiten. In einem speziell eingerichteten Dreamtank laden «Beam» und «Neue Dringlichkeit» dazu ein, in zwei Workshops gemeinsam auf fiktionaler Ebene die Landschaft der Zukunft narrativ zu errichten und erkunden. So entstehen vielstimmige, neugierige und anregende Beschreibungen der Landschaften in denen wir einst leben wollen. <i>Die Workshops sind gemischt-sprachig DE und FR.</i>	<b>P2.1</b> Der Stellenwert von Landschaftsveränderungen und Landschaftsqualität für die Wohnqualität im periurbanen Raum <sup>(DE)</sup> , <a href="#">Matthias Buchecker</a> , WSL	<b>P3.1</b> Landschaft vernetzt Lebensräume und schafft Vielfalt <sup>(DE)</sup> , <a href="#">Peter Steinauer</a> , SKK Landschaftsarchitekten	<b>P4.1</b> Gemeinden bekämpfen Zersiedelung: Massnahmen und Akteure <sup>(DE)</sup> , <a href="#">Anna M. Hersperger</a> , WSL	<b>P5.1</b> The Geography of Imagination: die Wiederverzauberung der Stadtlandschaft <sup>(DE)</sup> , <a href="#">Robin Winogron</a> , Studio Vulkan Landschaftsarchitektur	<b>P6.1</b> Mit Bildern in die Zukunft schauen, geht das? <sup>(DE)</sup> , <a href="#">Eckart Lange</a> , University of Sheffield	<b>P7.1</b> <span>🇪</span> Evaluation de l’utilisation touristique d’un paysage culturel – Lavaux <sup>(FR)</sup> , <a href="#">Emmanuel Reynard</a> , Université de Lausanne	<b>P8.1</b> Von Natur aus uneins. Ansätze für die Landschaftskommunikation <sup>(DE)</sup> , <a href="#">Christoph Grosjean-Sommer</a> , BAFU	<b>P9.1</b> Landschaft der Zukunft: Bekommen wir was wir wollen? <sup>(DE)</sup> , <a href="#">Bas M. Pedrolli</a> , Wageningen University & Research	<b>P10.1</b> Ecosystem services maps to support decision-making in mountain landscapes <sup>(EN)</sup> , <a href="#">Ulrike Tappeiner</a> , Universität Innsbruck
11:30		<b>P2.2</b> Schrebergärtli und Community Gardens – Zürcher Gärten im Umbruch <sup>(DE)</sup> , <a href="#">Christopher Young</a> , WSL	<b>P3.2</b> CSI – ein Werkzeug zur Bewertung der Vernetzungsqualität der Landschaft <sup>(DE)</sup> , <a href="#">Ruedi Haller</a> , Schweizerischer Nationalpark	<b>P4.2</b> Räume statt Zonen: Plädoyer für eine neue freiraumorientierte Raumplanung <sup>(DE)</sup> , <a href="#">Han Van de Wetering</a> , Van de Wetering Atelier für Städtebau GmbH	<b>P5.2</b> Materialabbau als Landschaftschance <sup>(DE)</sup> , <a href="#">Joachim Wartner</a> , SKK Landschaftsarchitekten	<b>P6.2</b> Le paysage en quatre dimensions <sup>(FR)</sup> , <a href="#">Olivier Donzé</a> , hepia	<b>P7.2</b> <span>🇪</span> Intérêt du géopatrimoine culturel pour le développement touristique <sup>(FR)</sup> , <a href="#">Amandine Perret</a> , Bureau d’étude Relief	<b>P8.2</b> Wie Sprache unseren Umgang mit Landschaft prägt <sup>(DE)</sup> , <a href="#">Hugo Caviola</a> , Universität Bern	<b>P9.2</b> Un observatoire du paysage et des espaces publics à Genève <sup>(FR)</sup> , <a href="#">Natacha Guillaumont</a> , hepia	<b>P10.2</b> Landschaftsleistungen für Wertschätzung und Wertschöpfung! <sup>(DE)</sup> , <a href="#">Roger Keller</a> , Universität Zürich
11:35		<b>P2.3</b> Die Talschaft – ein Schweizer Landschaftstypus mit besonderen Begabungen <sup>(DE)</sup> , <a href="#">Christina Schumacher</a> und <a href="#">Andreas Nütten</a> , Fachhochschule Nordwestschweiz	<b>P3.3</b> 3D connectivity of woody vegetation across the Swiss landscape <sup>(EN)</sup> , <a href="#">Bronwyn Price</a> , WSL	<b>P4.3</b> Ökonomische Studien zu Infrastrukturkosten und zum Bauen ausserhalb Bauzonen <sup>(DE)</sup> , <a href="#">Christina Hürzeler</a> , ARE	<b>P5.3</b> Avancées et limites de l’intégration du paysage, regards croisés <sup>(FR)</sup> , <a href="#">Catherine Strehler Perrin</a> , Etat de Vaud	<b>P6.3</b> Digital Landscape Design: parametric design explored in a 4D visualisation <sup>(EN)</sup> , <a href="#">Emma Kaul</a> und <a href="#">Karla Saldaña</a> , ETH Zürich	<b>P7.3</b> Schweizer Erholungslandschaften anhand von Beschreibungen aus nutzgenerierten Inhalten und Interviews charakterisieren <sup>(DE)</sup> , <a href="#">Flurina Wartmann</a> , University of Edinburgh, Universität Zürich	<b>P8.3</b> Landschaft im Kopf – Vorstellungen von Studierenden und Expertinnen <sup>(DE)</sup> , <a href="#">Karin Huser</a> , Pädagogische Hochschule Zürich, Universität Zürich	<b>P9.3</b> WaMos meets LFI – Die Verknüpfung von sozialen und physischen Aspekten in der Erholungsnutzung des Waldes <sup>(DE)</sup> , <a href="#">Tessa Hegetschweiler</a> , WSL	<b>P10.3</b> Wahrnehmungsbezogene Landschaftskonzeption und ihre Anwendung in Planung und Praxis <sup>(DE)</sup> , <a href="#">Christine Meier</a> , raum-landschaft
11:45		<b>P2.4</b> Die vergessene Nachtlandschaft – ein Appell an die Planung <sup>(DE)</sup> , <a href="#">Nicole Dahinden</a> , Naturpark Gantrisch	<b>P3.4</b> Habitat networks under settlement and traffic growth in the Swiss Plateau <sup>(EN)</sup> , <a href="#">Maarten van Strien</a> , ETH Zürich	<b>P4.4</b> Wohnumfeldqualität: Kriterien und Handlungsansätze für die Planung <sup>(DE)</sup> , <a href="#">Nicola Roggo</a> , HSR	<b>P5.4</b> Freiraum und Dichte: Qualitative Entwicklung von Freiräumen im Zuge der städtebaulichen Verdichtung im Bestand <sup>(DE)</sup> , <a href="#">Christine Bai</a> , HSR	<b>P6.4</b> <span>🇨</span> 3D-Pointclouds zur Visualisierung von Landschaftsveränderungen <sup>(DE)</sup> , <a href="#">Reto Spielhofer</a> , ETH Zürich	<b>P7.4</b> Naherholungstypen für die Gestaltung von naturnahen Erholungsräumen <sup>(DE)</sup> , <a href="#">Dominik Siegrist</a> , HSR	<b>P8.4</b> Mettre le paysage en débat. Enjeux didactiques et démarches <sup>(FR)</sup> , <a href="#">Anne Sgard</a> , Université de Genève	<b>P9.4</b> Monitoring von physischer und wahrgenommener Landschaftsqualität im LABES 2.0: methodische Herausforderungen und künftige Entwicklungen <sup>(DE)</sup> , <a href="#">Marcel Hunziker</a> , WSL	<b>P10.4</b> Kulturelle Wald-ökosystemleistungen <sup>(DE)</sup> , <a href="#">Andreas Bernasconi</a> , Pan Bern AG
12:00										
12:15										

## PARALLELVERANSTALTUNGEN II Freitagvormittag

	<b><span>🇲</span> P12 Aspekte der Landnutzung im Mittelland I</b> Leitung: <a href="#">Matthieu Raemy</a> , BLW	<b><span>🇪</span> P11 Landschaft als Kulturerbe</b> Leitung: <a href="#">Martin Stuber</a> , Universität Bern	<b><span>🇰</span> P13 Landschaft von morgen: Neue Bilder, neue Nutzungen</b> Leitung: <a href="#">Claudia Mall</a> , BAFU	<b><span>🇮</span> P14 Energie und Landschaft</b> Leitung: <a href="#">Anke Domschky</a> , ZHAW	<b><span>🇦</span> P15 Landschaftskonzeptionen I – regional und lokal</b> Leitung: <a href="#">Daniel Arn</a> , BAFU	<b><span>🇯</span> P16 Geschützte Landschaften: Pärke als soziale Räume</b> Leitung: <a href="#">Astrid Wallner</a> , SCNAT	<b><span>🇪</span> P17 Landschafts-Diskurs I</b> Leitung: <a href="#">Matthias Buchecker</a> , WSL	<b><span>🇨</span> P18 Siedlungsränder</b> Leitung: <a href="#">Claudia Bogenmann</a> , hepia
10:15	<b>P12.1</b> Feucht-(Acker-)Flächen der Schweiz <sup>(DE)</sup> , <a href="#">Erich Szerencsits</a> , Agroscope	<b>P11.1</b> <span>🇪</span> Landschaftswandel und kulturelles Erbe <sup>(DE)</sup> , <a href="#">Priska Müller Wahl</a> , ZHAW	<b>P13.1</b> Myriorama – Landschaften der Zukunft <sup>(DE)</sup> , <a href="#">Monica Jäger</a> , ZHAW	<b>P14.1</b> Der Stellenwert der Landschaft bei der Planung von Windenergieanlagen <sup>(DE)</sup> , <a href="#">Mattia Cattaneo</a> , ARE	<b>P15.1</b> <span>🇪</span> Der Katalog der charakteristischen Kulturlandschaften der Schweiz <sup>(DE)</sup> , <a href="#">Raimund Rodewald</a> , SL	<b>P16.1</b> <span>🇨</span> Nachhaltige Lebensqualität in Regionen geschützter Landschaften <sup>(FR)</sup> , <a href="#">Thea Wiesli</a> , <a href="#">Roger Bär</a> , <a href="#">Thomas Hammer</a> , Universität Bern	<b>P17.1</b> Szenarien der Landschaftsentwicklung: Koproduktion von Forschung und Praxis <sup>(DE)</sup> , <a href="#">Silvia Tobias</a> , WSL	<b>P18.1</b> Übergangsräume zwischen Siedlungen und Kulturlandschaft gestalten <sup>(DE)</sup> , <a href="#">Peter Jenni</a> , ZHAW
10:35	<b>P12.2</b> <span>🇨</span> Agroforst: Bäume in der Landschaft – mehr als nur schöne Landschaft <sup>(DE)</sup> , <a href="#">Sonja Kay</a> , Agroscope	<b>P11.2</b> <span>🇪</span> Konzeption und Identifizierung von «Erbelandschaften» in Deutschland <sup>(DE)</sup> , <a href="#">Markus Schwarzer</a> , Hochschule Geisenheim University, Universität Kassel	<b>P13.2</b> Der Stadtwald <sup>(DE)</sup> , <a href="#">Sören Davy</a> und <a href="#">Ferdinand Pappenheim</a> , ETH Zürich	<b>P14.2</b> <span>🇨</span> <span>🇪</span> Umsetzung der Energiewende und die Auswirkung auf lokale Landschaftsbilder <sup>(DE)</sup> , <a href="#">Stefanie Müller</a> , WSL	<b>P15.2</b> <span>🇪</span> Wenn Landschaft Geschichte(n) schreibt – 40 Jahre BLN <sup>(DE)</sup> , <a href="#">Thomas Kuske</a> , BAFU	<b>P16.2</b> (K)einen Nationalpark gründen!? <sup>(DE)</sup> , <a href="#">Norman Backhaus</a> , Universität Zürich	<b>P17.2</b> Regelwerke des kommunalen Ressourcen-Managements und Landschaft <sup>(DE)</sup> , <a href="#">Tobias Haller</a> , Universität Bern	<b>P18.2</b> StadtLand am Rand – Plädoyer für eine ganzheitliche Baukultur <sup>(DE)</sup> , <a href="#">Helge Wiedemeyer</a> , Landschaftsarchitekt
10:55	<b>P12.3</b> IWM – Méthode innovante pour la gestion intégrée des eaux pour l’agriculture <sup>(FR)</sup> , <a href="#">Frédéric Jordan</a> , Hydrique Ingénieurs	<b>P11.3</b> <span>🇪</span> Historische Kulturlandschaften – im Spannungsfeld zwischen Entwicklung und Schutz <sup>(DE)</sup> , <a href="#">Angelika Abderhalden</a> , UNESCO-Biosphärenreservat Engiadina Val Müstair	<b>P13.3</b> Landschaft als System verstehen und entwerfen, <a href="#">Jan Stadelmann</a> und <a href="#">Daia Stutz</a> , S2L Landschaftsarchitekten	<b>P14.3</b> <span>🇨</span> <span>🇨</span> Windenergie in der urbanisierten Landschaft – Eine baukulturelle Aufgabe <sup>(DE)</sup> , <a href="#">Anke Domschky</a> , ZHAW	<b>P15.3</b> Landschaft im Dorf <sup>(DE)</sup> , <a href="#">Christian Wagner</a> , HTW Chur	<b>P16.3</b> <span>🇨</span> Wann wird aus dem Park unser Park? Über die Identifikation der lokalen Bevölkerung mit regionalen Naturpärken <sup>(DE)</sup> , <a href="#">Rebecca Hunziker</a> , Universität Zürich	<b>P17.3</b> Walk on the wild side <sup>(DE)</sup> , <a href="#">Sabine Tschäppeler</a> , Stadtgrün Bern	<b>P18.3</b> Des «franges urbaines» aux franges villageoises, Planification et aménagement dans le Val-de-Ruz <sup>(FR)</sup> , <a href="#">Géraldine Guesdon-Annan</a> , Parc régional Chasseral
11:15	<b>P12.4</b> <span>🇪</span> Geschichte der Feuchtgebiete in der Schweiz seit 1700 <sup>(DE)</sup> , <a href="#">Matthias Bürgi</a> , WSL	<b>P11.4</b> <span>🇪</span> Landschaft gestalten und vermitteln im Freilichtmuseum <sup>(DE)</sup> , <a href="#">Samuel Studer</a> , Freilichtmuseum Ballenberg	<b>P13.4</b> «Neue Nutzungen» als Chance für Biodiversität und Landschaft <sup>(DE)</sup> , <a href="#">Winu Erwin Schüpbach</a> und <a href="#">Ueli Ansorg</a> , quadra GmbH	<b>P14.4</b> Einfluss der Wasserführung auf das Erscheinungsbild von Wasserfällen <sup>(DE)</sup> , <a href="#">Robert Boes</a> , ETH Zürich	<b>P15.4</b> Vermögensberatung Landschaft – LEK 2.0 <sup>(DE)</sup> , <a href="#">Hans-Michael Schmitt</a> , HSR	<b>P16.4</b> <span>🇪</span> Akzeptanz, Identifikation und Engagement in UNESCO-Biosphärenreservaten <sup>(DE)</sup> , <a href="#">Rebecca Knoth</a> , Dialog N	<b>P17.4</b> Six conditions for implementing a responsive landscape planning approach <sup>(EN)</sup> , <a href="#">Adrienne Grät-Regamey</a> , ETH Zürich	<b>P18.4</b> Weiterentwicklung ruraler Siedlungsformen – Neuer Prozess am Beispiel des Weilers Kirchbühl/Sempach <sup>(DE)</sup> , <a href="#">Stephan Käppeli</a> und <a href="#">Stefan Kunz</a> , Hochschule Luzern

## PARALLELVERANSTALTUNGEN III Freitagnachmittag

	<b><span>🇲</span> P19 Aspekte der Landnutzung im Berggebiet II</b> Leitung: <a href="#">Matthias Bürgi</a> , WSL	<b><span>🇰</span> P20 Landschaft: Design, Herausforderung, Steuerung</b> Leitung: <a href="#">Sabine Jaquet</a> , Canton du Jura	<b><span>🇪</span> P21 Landschaft und Agglomeration</b> Leitung: <a href="#">Anne Brandl</a> , Universität Liechtenstein	<b><span>🇯</span> P22 Biodiversität und ökologische Infrastruktur</b> Leitung: <a href="#">Christoph Küffer</a> , HSR	<b><span>🇦</span> P24 Landschaftskonzeptionen II – national und kantonal</b> Leitung: <a href="#">Bruno Käufeler</a> , Impuls Thun AG	<b><span>🇯</span> P23 Grenzenlos – Landschaft über Grenzen hinweg</b> Leitung: <a href="#">Hans-Michael Schmitt</a> , HSR	<b><span>🇪</span> P25 Landschafts-Diskurs II</b> Leitung: <a href="#">Christine Meier</a> , raum-landschaft	<b><span>🇨</span> P26 Waldentwicklung und Waldgestaltung im Wandel der Zeit</b> Leitung: <a href="#">Andreas Bernasconi</a> , Pan Bern AG
12:45	<b>P19.1</b> Das Berggebiet – ein Reduit für landschaftliche Vielfalt? <sup>(DE)</sup> , <a href="#">Roman Graf</a> , Schweizerische Vogelwarte	<b>P20.1</b> <span>🇪</span> Rustici in Ticino – un problema o un contributo effettivo alla valorizzazione del paesaggio? <sup>(IT)</sup> , <a href="#">Paolo Poggiani</a> , Cantone Ticino	<b>P21.1</b> Agglomeration von der Landschaft her planen <sup>(DE)</sup> , <a href="#">Ursina Fausch</a> , Ernst Niklaus Fausch Partner AG	<b>P22.1</b> L’infrastructure écologique Suisse – Un réseau vivant pour la Suisse <sup>(FR)</sup> , <a href="#">Céline Michel</a> , BAFU	<b>P24.1</b> Den Landschaftswandel gestalten – die Aktualisierung des Landschaftskonzeptes Schweiz LKS <sup>(DE)</sup> , <a href="#">Daniel Arn</a> , BAFU	<b>P23.1</b> Kooperation zwischen Gemeinden in der Raumplanung: ein Blick zurück <sup>(DE)</sup> , <a href="#">Tobias Schulz</a> , WSL	<b>P25.1</b> Partizipative Landschaftsentwicklung: Prozess für die ländliche Entwicklung <sup>(DE)</sup> , <a href="#">Sven-Erik Raabe</a> , ETH Zürich	<b>P26.1</b> Bürgergemeinden und Korporationen als Waldeigentümerinnen – Verflechtungsdynamiken mit Bund und Kanton seit dem 19. Jahrhundert <sup>(DE)</sup> , <a href="#">Martin Stuber</a> , Universität Bern
13:00		<b>P20.2</b> Gewässerperlen vom Aussterben bedroht – was tun? <sup>(DE)</sup> , <a href="#">Lene Petersen</a> , WWF Schweiz	<b>P21.2</b> Freiraumnetze in Agglomerationsgemeinden <sup>(DE)</sup> , <a href="#">Susanne Karn</a> , HSR	<b>P24.2</b> Conception paysage Cantonale – Construire un meilleur cadre de vie pour les Genevois <sup>(FR)</sup> , <a href="#">Tiphaine Bussy-Blunier</a> und <a href="#">Valérie Hoffmeyer</a> , Etat de Genève	<b>P23.2</b> Seuil du Theusseret: un conflit de patrimoine? <sup>(FR)</sup> , <a href="#">Thor Mæder</a> , Parc naturel régional du Doubs	<b>P25.2</b> Landschaft auf dem Bauernhof <sup>(DE)</sup> , <a href="#">David Raemy</a> , Berner Fachhochschule	<b>P26.2</b> Swiss forest landscapes in a changing environment <sup>(EN)</sup> , <a href="#">Heike Lischke</a> , WSL	
13:05	<b>P19.2</b> Alpweiden: Regulierter Raum zwischen lokalen und nationalen Interessen <sup>(DE)</sup> , <a href="#">Rahel Wunderli</a> und <a href="#">Karina Liechti</a> , Universität Bern	<b>P20.3</b> Erwartungen an die landwirtschaftliche Planung und ihre Potenziale <sup>(DE)</sup> , <a href="#">Andreas Stalder</a> , BAFU	<b>P21.3</b> Birspark-Landschaft: Impulse für die Agglo – Entlastung für die Regio <sup>(DE)</sup> , <a href="#">Regula Waldner</a> , oekoskop AG	<b>P22.2</b> Nationales Vernetzungssystem als Rückgrat der ökologischen Infrastruktur <sup>(DE)</sup> , <a href="#">Thomas Wirth</a> , WWF Schweiz	<b>P24.3</b> Die «Strategie Landschaft» des Kantons Luzern: So stärken wir die Qualität <sup>(DE)</sup> , <a href="#">Christiane Guyer</a> , Kanton Luzern	<b>P23.3</b> Grenzenlos denken – Landschaftsentwicklung in funktionalen Räumen <sup>(DE)</sup> , <a href="#">Christian Leisi</a> , Metron Raumentwicklung AG	<b>P25.3</b> Digitale Fitness in der Raum- und Landschaftsplanung <sup>(DE)</sup> , <a href="#">Dirk Engelke</a> , HSR	<b>P26.3</b> Klimawandel im Wald: Kann Lebensraumgestaltung seltenen Vogelarten helfen? <sup>(DE)</sup> , <a href="#">Kurt Bollmann</a> , WSL
13:15		<b>P20.4</b> Integriertes Landschaftsmanagement: neue Perspektive auf die Landschaft? <sup>(DE)</sup> , <a href="#">Enrico Celio</a> , ETH Zürich	<b>P21.4</b> Geburt einer Insel <sup>(DE)</sup> , <a href="#">Massimo Fontana</a> , Fontana Landschaftsarchitektur	<b>P22.4</b> Natur in Energiestädten als Klimaanpassung <sup>(DE)</sup> , <a href="#">Veronika Sutter</a> , EnergieSchweiz für Gemeinden, Amstein + Walther AG	<b>P24.4</b> Monitoring der Qualitäten von Landschaftstypen auf regionaler Ebene <sup>(DE)</sup> , <a href="#">Stefan Rey</a> , Amt für Raumplanung, Kanton Zug	<b>P23.4</b> Le paysage s’affranchit des frontières/Grenzenlos – Landschaft über Grenzen hinweg <sup>(DE)</sup> , <a href="#">Monica Linder-Guarinaccia</a> , IBA Basel	<b>P25.4</b> Kulturlandschaft entwerfen – Für einen integralen Planungsansatz <sup>(DE)</sup> , <a href="#">Michael Wagner</a> , ETH Zürich	<b>P26.4</b> Erholungsbezogene Waldentwicklung <sup>(DE)</sup> , <a href="#">Brigitte Nyffenegger</a> , HSR
13:25	<b>P19.3</b> Die Steinräse – eine Gefahr für die Juraweiden <sup>(DE)</sup> , <a href="#">Nadine Apolloni</a> , Schweizerische Vogelwarte							
13:30								
13:45	<b>P19.4</b> Auf der Suche nach Wildnis in der Schweiz <sup>(DE)</sup> , <a href="#">Sarah Radford</a> , WSL							

🇨 = Junge Landschaftsforschung:

Beiträge aus Dissertations- und Masterarbeiten

🇪 = Beiträge mit Bezug zum

Kulturerbe (aus Anlass des Europäischen Kulturerbejahrs)

DE, FR, IT, EN und EN benennt

die Vortragssprache

### Veranstaltungsräume

- 🇦 Forum 1 (Plenarsaal, 2. OG)
- 🇨 Forum 2 (2. OG)
- 🇨 Forum 3 (2. OG)
- 🇩 Foyer Plenarsaal (2. OG)
- 🇪 Boardroom (1. OG)
- 🇫 Galerie (1. OG)
- 🇬 Empfang
- 🇬 Foyer (EG)
- 🇮 Laboratorium Luzern (Sternmattstrasse 3)
- 🇯 Armee-Ausbildungszentrum (AAL) Grosser Saal (Murmattweg 6)
- 🇰 Armee-Ausbildungszentrum 1 (AAL) (Murmattweg 6)
- 🇯 Armee-Ausbildungszentrum 2 (AAL) (Murmattweg 6)
- 🇲 Club